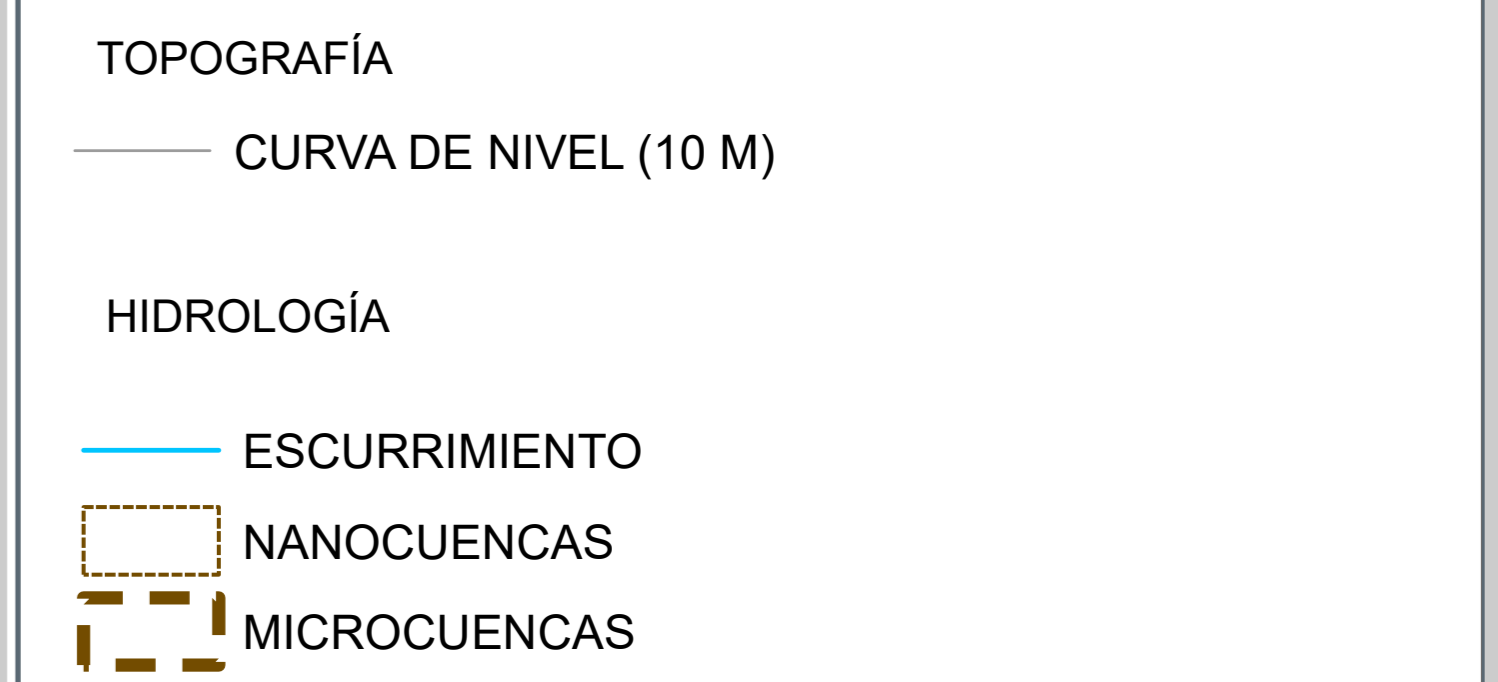
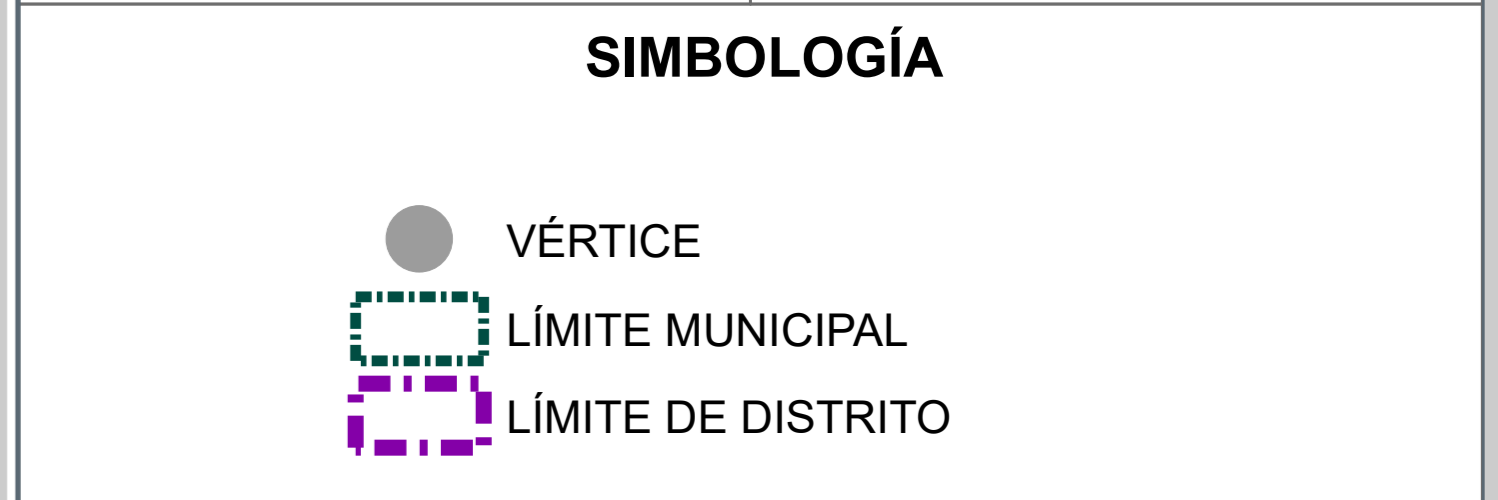
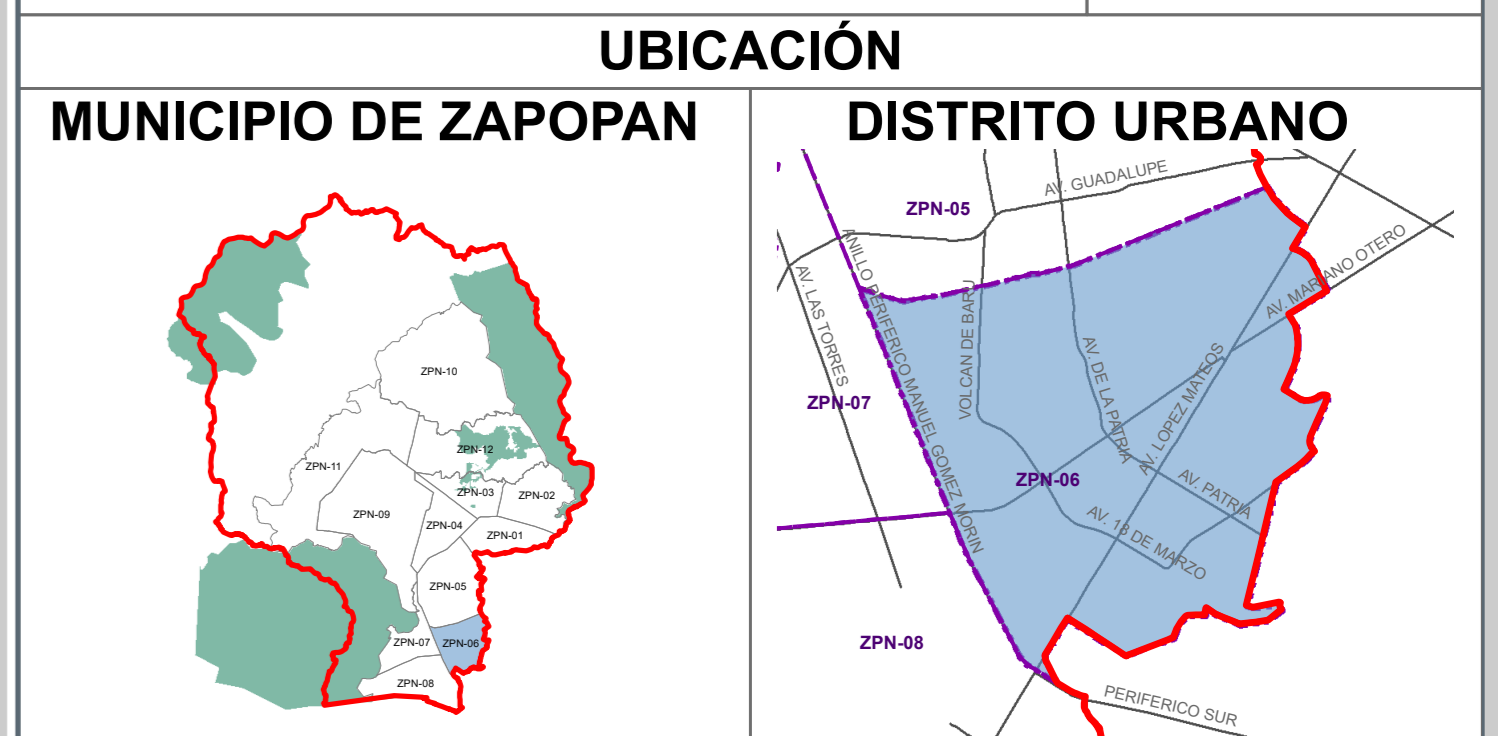




H. AYUNTAMIENTO CONSTITUCIONAL DE ZAPOPAN

PLAN PARCIAL DE DESARROLLO URBANO DISTRITO URBANO ZPN-06 "LAS ÁGUILAS"

MEDIO FÍSICO NATURAL D-2

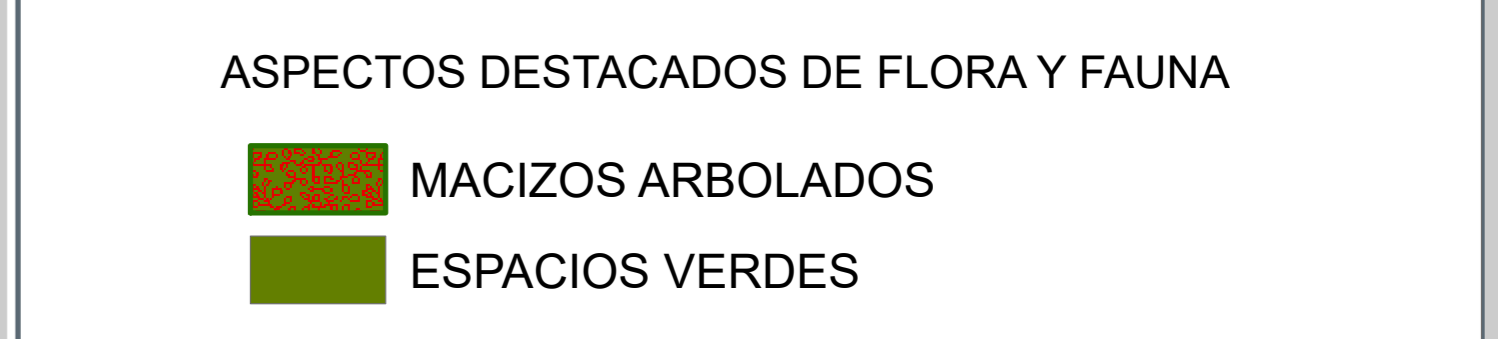


SUPERFICIE DE CUENCAS

CUENCA	AREA TOTAL (Ha)	AREA DISTRITO ZPN-05 (Ha)
ARENAL-EL CHICALOTE	3,325.81	1,473.97
GARABATOS	7,501.76	245.66

SUPERFICIE DE MICROCUENCAS

CUENCA	MICROCUENCA	AREA TOTAL (Ha)	AREA DISTRITO ZPN-05 (Ha)
GARABATOS	4	623.87	1.90
GARABATOS	3	2,218.12	116.82
GARABATOS	5	243.52	126.80



SISTEMA DE PROYECCIÓN GEOGRÁFICA: UTM WGS84 ZONA 13N FUENTE: PPDU ZPN-06 "LAS ÁGUILAS" 2012

ESCALA GRÁFICA 0 0.15 0.3 0.45 0.6 Km ESCALA METRICA 1:7,500

